



COL·LEGI DE GEÒGRAFS

---

# III INFORME PERFIS PROFESSIONALS DE LA GEOGRAFIA A CATALUNYA

---

*Sessió de presentació dels resultats del  
III Informe dels Perfils Professionals de la Geografia (Any 2013) a Catalunya.*

JOSEP COMA GUITART  
Barcelona, 26 de març de 2014

• **OBJETIVOS:**

- **Actualizar con fecha de 2013 la información disponible sobre los perfiles profesionales** de la Geografía española, elaborado quinquenalmente desde 2003.
- **Difundir los perfiles profesionales de la Geografía** a la sociedad en general y a posibles contratantes en particular.
- **Contribuir a la defensa del ejercicio del ejercicio de la profesión** aportando información rigurosa sobre el desempeño profesional de la Geografía.
- **Colaborar y estimular la mejora continua de los grados en Geografía**, así como de la formación de postgrado relacionada con la profesión.
- **Impulsar la articulación de redes de trabajo y acciones estratégicas** para mejorar posicionamiento del colectivo en campos de trabajo específicos.

**· APUNTS METODOLÒGICS:**

**- Univers:**

Col·legiats de la Delegació del Col·legi de Geògrafs a Catalunya a 31-12-13: 396  
Colegiados del Colegio de Geógrafos de España a 31-12-13 (1.569 colegiados).

**- Tamany de la mostra:**

94 respostes (23,7%)  
364 respuestas (23,2% de los colegiados en España a 31-12-2013.

**- Marge d'error:**

Inferior al 5% para el conjunto de España.

**- Nivell de confiança:**

97% para el conjunto de España.

**- Selecció de la mostra:**

Aleatoria a partir de la previa invitación a colaborar al total de colegiados.

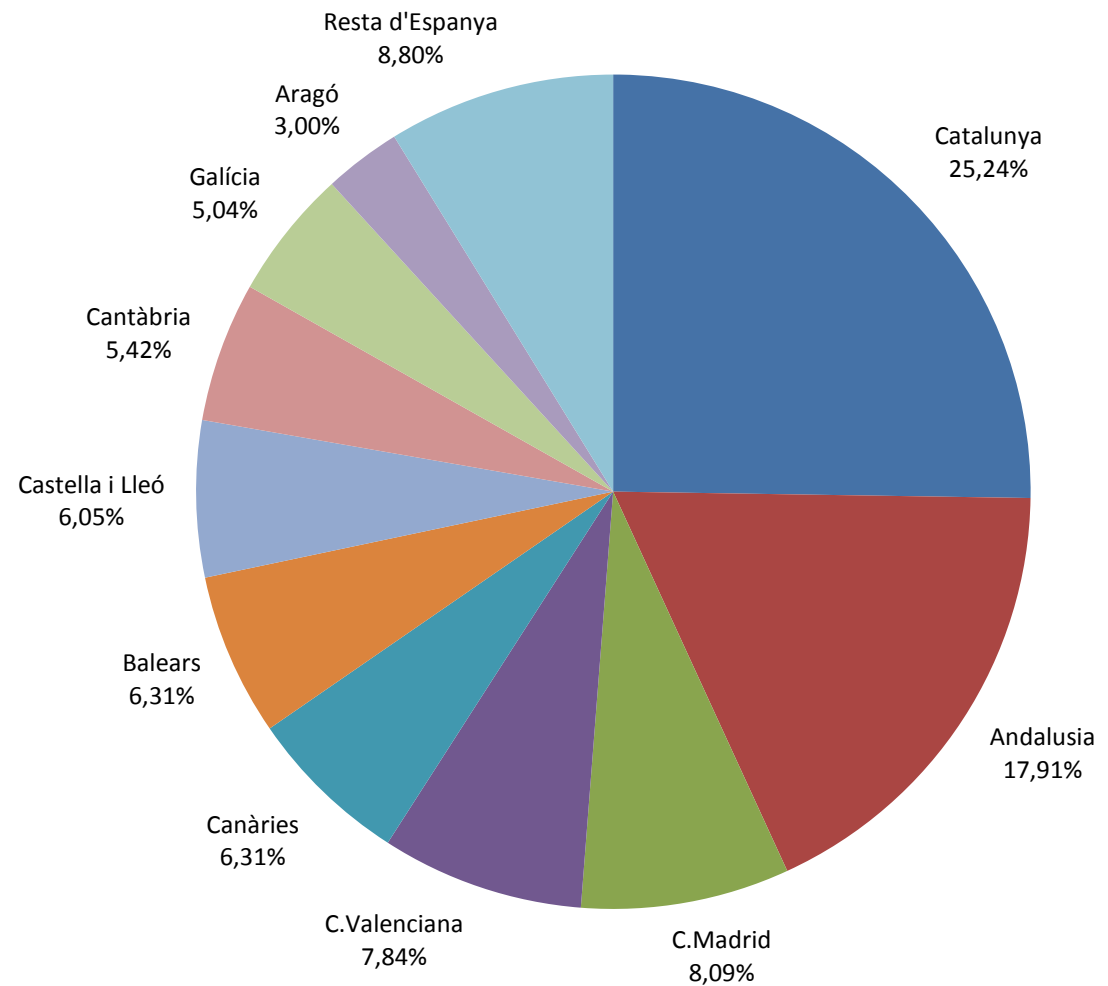
**- Qüestionari:**

Estructurado y con preguntas abiertas, elaborado por el Colegio de Geógrafos, incluido en la base de datos colegial para permitir a partir de esta edición (2013) su actualización continua, y completado por los colegiados.

**- Data realització i captura qüestionaris:**

11 noviembre – 31 diciembre de 2013.

**Distribució dels col·legiats a Espanya, segons comunitat autònoma (2013)**



Font: Colegio de Geógrafos (2013)

## Àmbits de treball.

1.

- 1.0 Dades Generals.
- 1.1 Tecnologies de la Informació Geogràfica.
- 1.2 Planificació Territorial i Urbana.
- 1.3 Desenvolupament Territorial.
- 1.4 Medi Ambient.
- 1.5 Societat del Coneixement.

## Sortides professionals.

2.

- 2.1 Principals filons d'ocupació.
- 2.2 Consolidades. *(No hi ha dades territorialitzades)*
- 2.3 En procés de consolidació. *(No hi ha dades territorialitzades)*
- 2.4 Emergents. *(No hi ha dades territorialitzades)*
- 2.5 En declivi. *(No hi ha dades territorialitzades)*

3.

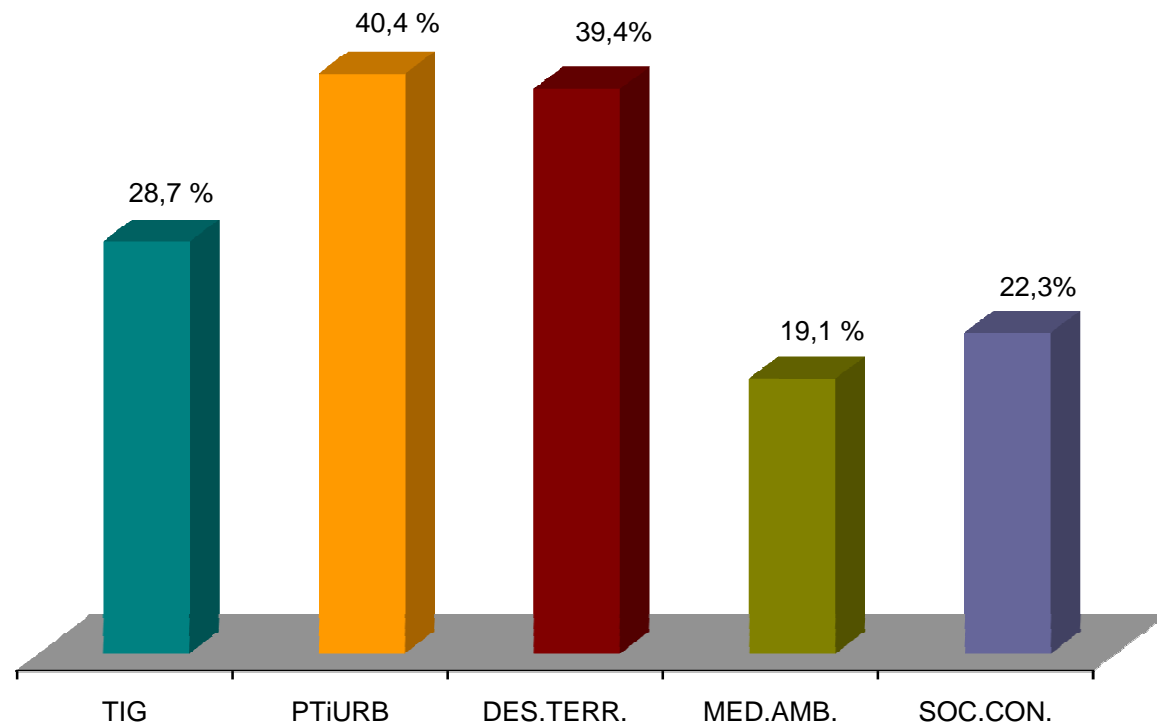
## Exercici de la professió.

- 3.1 Situació Laboral.
- 3.2 Lloc de Treball.
- 3.3 Responsabilitat principal.

## Àmbits de treball 1.0. Dades Generals.

% col·legiats que treballen en algun dels àmbits de la Geografia Catalunya, 2013

- A Catalunya, la majoria dels professionals es dediquen a projectes de Planificació Territorial i Urbana (40%) o al Desenvolupament Territorial (39%), mentre que al conjunt d'Espanya el sector on treballen més professionals (segons projectes) és en les Tecnologies de la Informació Geogràfica (40%)
- *Tecnologies de la Informació Geogràfica*
- *Planificació Territorial i Urbanisme.*
- *Desenvolupament Territorial.*
- *Medi Ambient.*
- *Societat del Coneixement.*

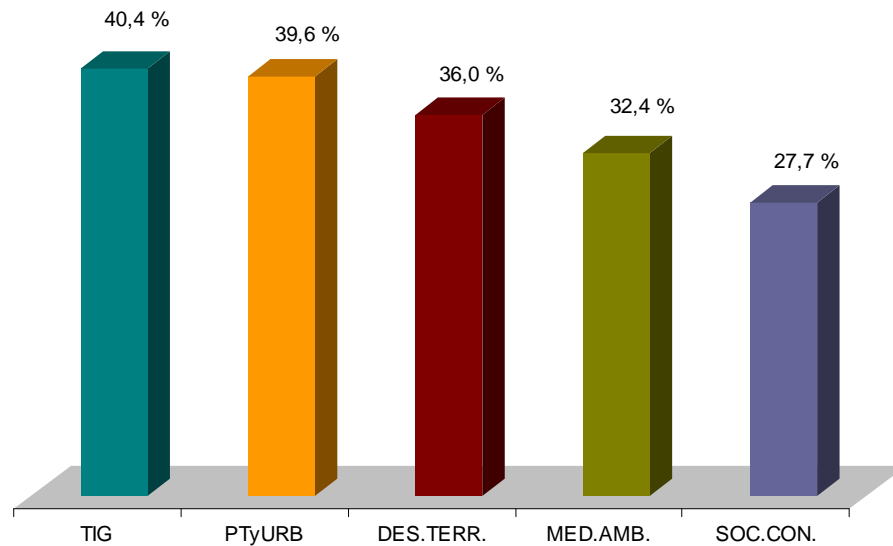


NOTA: cada columna agrupa al % de col·legiats que han afirmat treballar en almenys un projecte inclòs en algun dels àmbits de treball .  
Número total de respostes: 141 sobre un total de 94 enquestats.

Font: III Informe Perfils Professionals de la *Geografia* (2013)

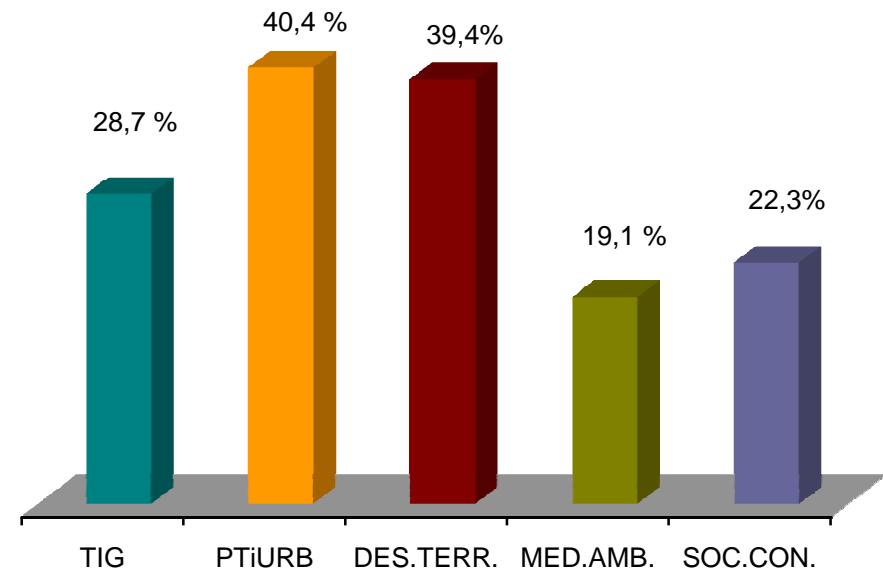
## Àmbits de treball 1.0. Dades Generals.

% Colegiados que trabajan en "Ámbitos de trabajo" de la G<sup>a</sup>.  
España, Año 2013



NOTA: cada columna grupa al % de colegiados que ha afirmado trabajar en al menos un proyecto de los incluidos en cada "ámbito de trabajo".

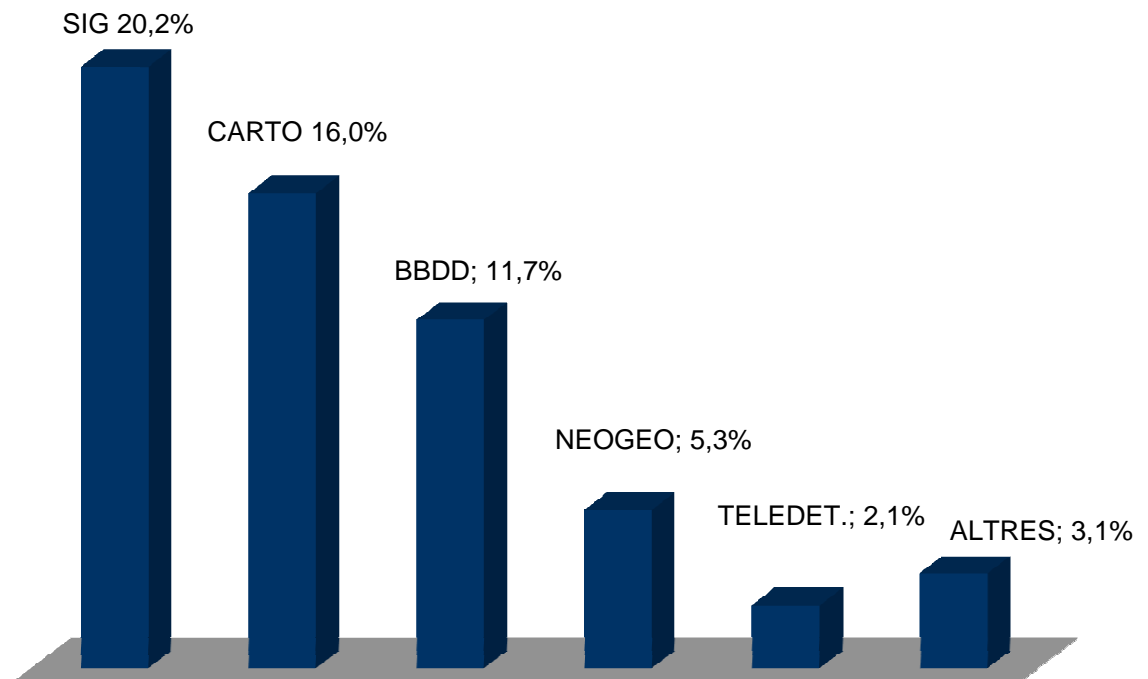
% col·legiats que treballen en algun dels àmbits de la Geografia  
Catalunya, 2013



NOTA: cada columna agrupa al % de col·legiats que han afirmat treballar en almenys un projecte inclòs en algun dels àmbits de treball .

## Àmbits de treball 1.1. Tecnologies de la Informació Geogràfica.

% col·legiats que treballen en projectes de l'àmbit de les TIG  
Catalunya, 2013



- *Sistemes d'Informació Geogràfica*
- *Cartografia*
- *Bases de Dades*
- *Neogeografia: Aplicacions virtuals*
- *Teledetecció*
- *Altres (Cadastre, Modalització, Programació web, Estadística,...)*

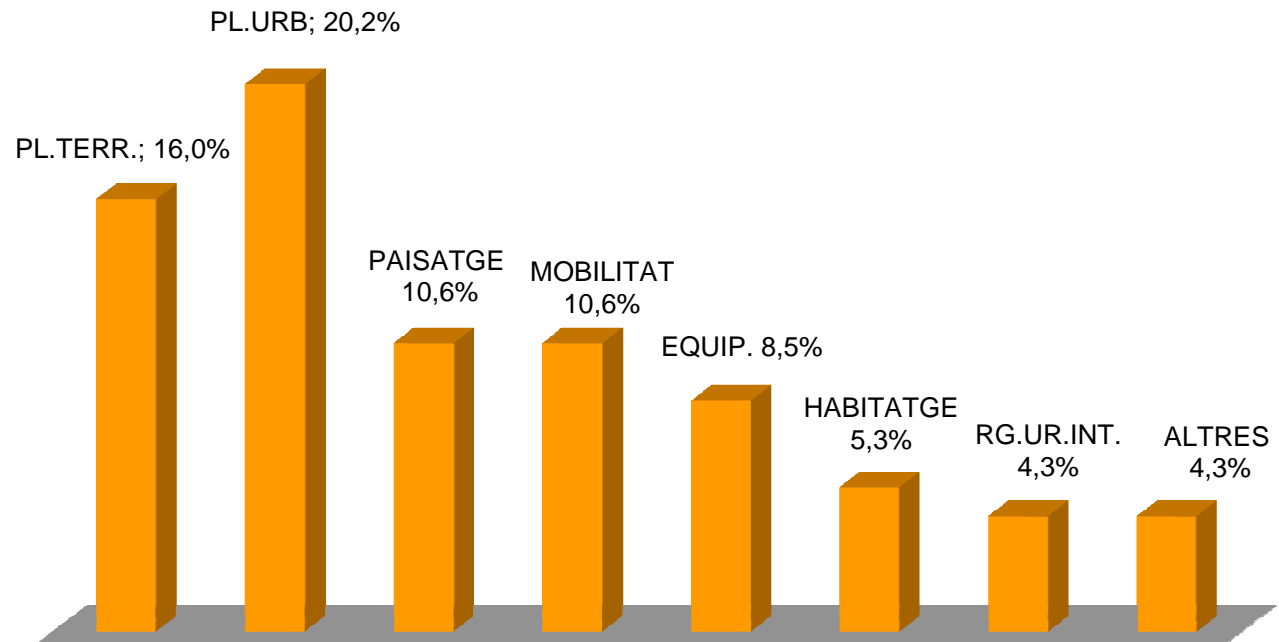
NOTA: cada columna agrupa al % de col·legiats que han afirmat treballar en almenys un projecte inclòs en algun dels àmbits de treball .

Font: III Informe Perfils Professionals de la *Geografia* (2013)

## Àmbits de treball 1.2. Planificació Territorial i Urbana

### % col·legiats que treballen en projectes dels àmbits de la Planificació Territorial i Urbana, Catalunya, 2013

- Planificació Territorial
- Planejament Urbà
- Paisatge
- Mobilitat
- Equipaments
- Habitatge
- Regeneració Urbana
- Altres (Topografia, taxacions, gestió patrimonial,...)



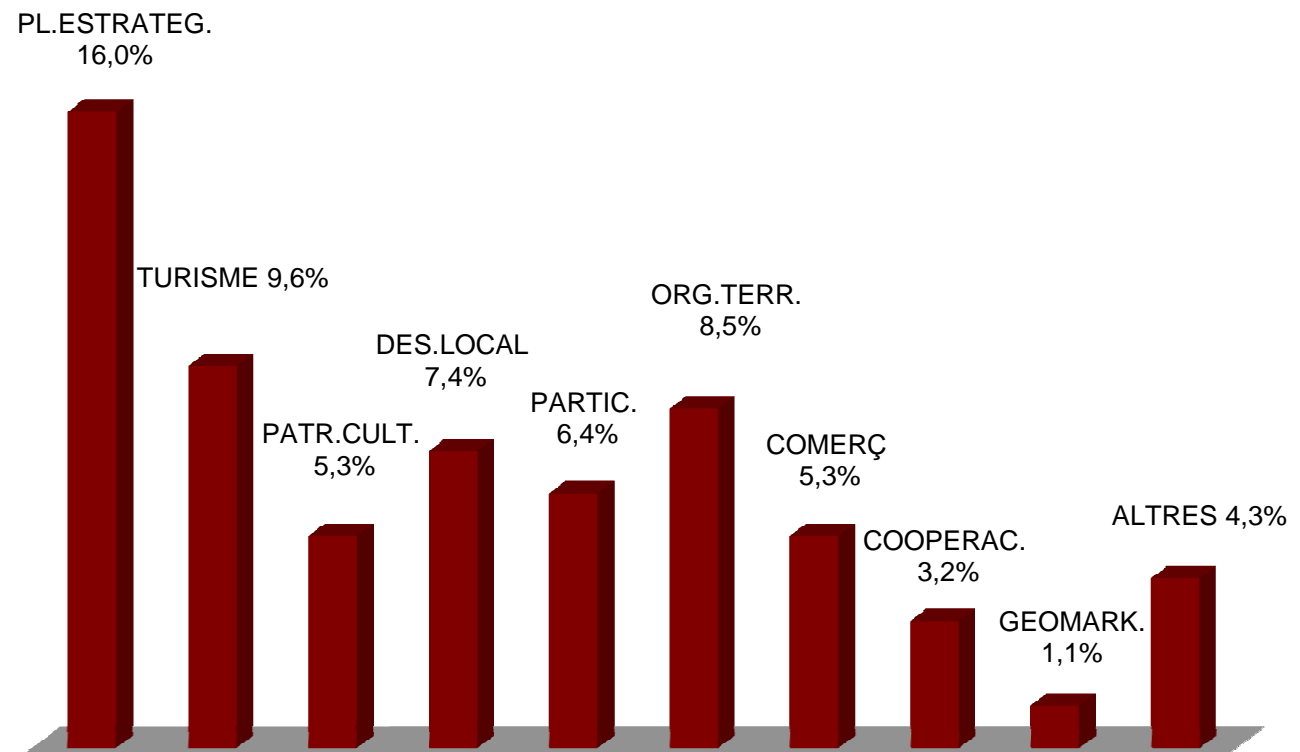
NOTA: cada columna agrupa al % de col·legiats que han afirmat treballar en almenys un projecte inclòs en algun dels àmbits de treball .

Font: III Informe Perfils Professionals de la *Geografia* (2013)



## Àmbits de treball 1.3. Desenvolupament Territorial.

% col·legiats que treballen en projectes dels àmbits del  
Desenvolupament Territorial, Catalunya, 2013



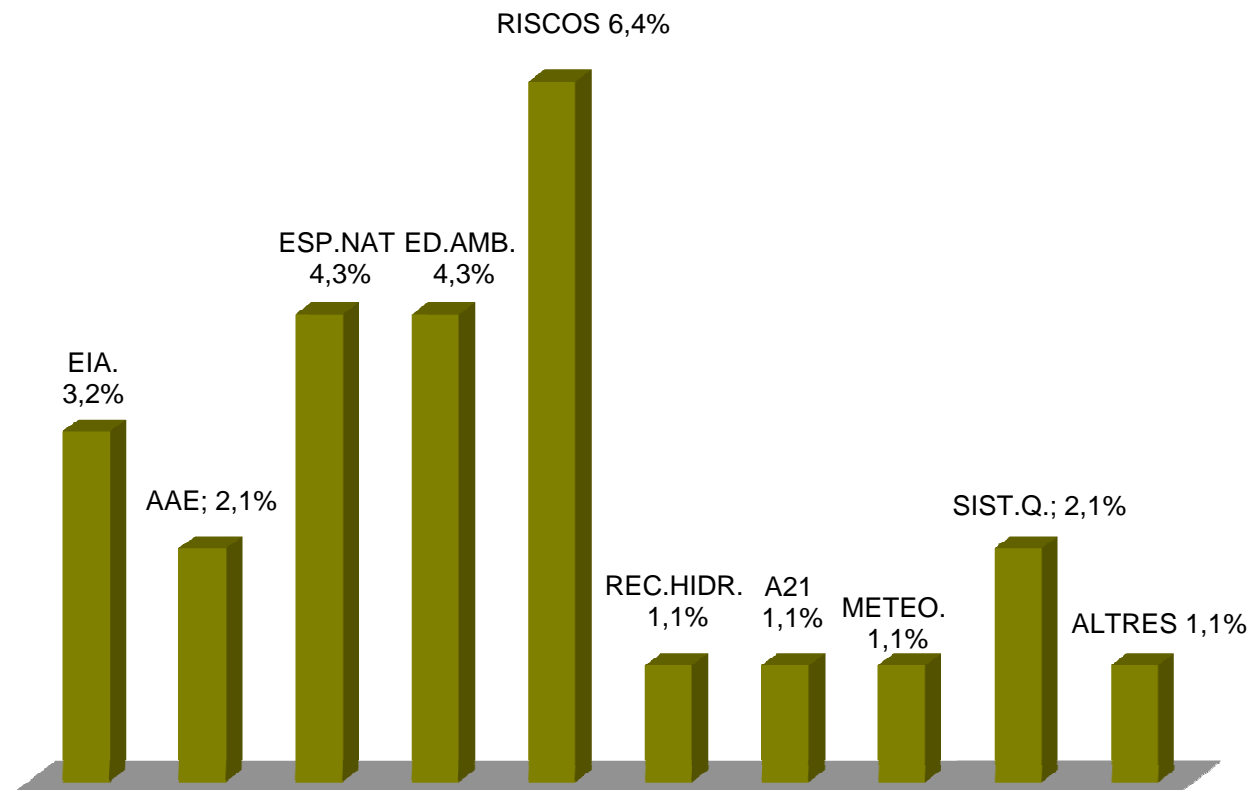
NOTA: cada columna agrupa al % de col·legiats que han afirmat treballar en almenys un projecte inclòs en algun dels àmbits de treball .

- *Planificació estratègica*
- *Planificació del turisme*
- *Patrimoni Cultural*
- *Desenvolupament Local*
- *Participació Ciutadana*
- *Organització territorial*
- *Planificació Comerç*
- *Cooperació*
- *Geomàrqueting*
- *Altres (Migracions, gènere, desenvolupament rural, Smartcities, consum,...)*

Font: III Informe Perfils Professionals de la *Geografia* (2013)

## Àmbits de treball 1.4. Medi Ambient.

% col·legiats que treballen en projectes dels àmbits del Medi Ambient,  
Catalunya, 2013



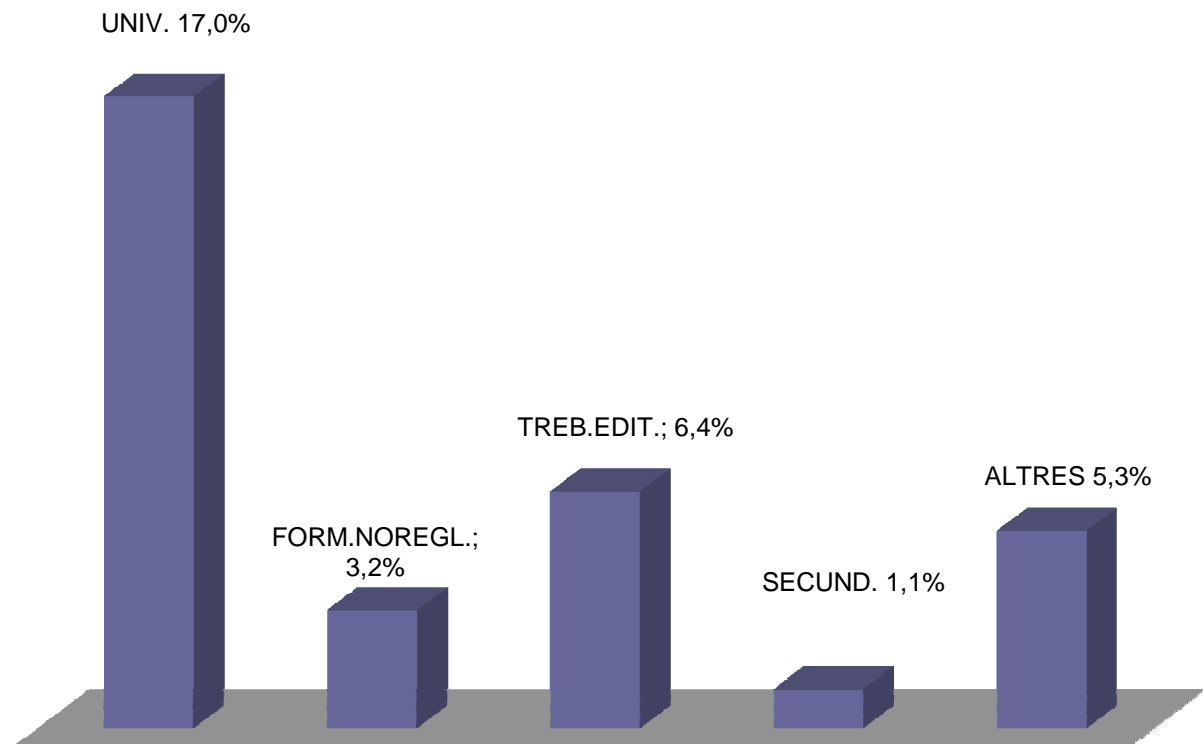
NOTA: cada columna agrupa al % de col·legiats que han afirmat treballar en almenys un projecte inclòs en algun dels àmbits de treball .

- *Estudis d'Impacte Ambiental*
- *Avaluació Ambiental*
- *Estratègica*
- *Espais Naturals*
- *Educació Ambiental*
- *Riscos Naturals*
- *Recursos Hídrics*
- *Agenda 21*
- *Meteorologia i Climatologia*
- *Sistemes de Qualitat Ambiental i Auditories ambientals*
- *Altres (Senderisme, Residus, Restauració ambiental,...)*

Font: III Informe Perfils Professionals de la *Geografia* (2013)

## Àmbits de treball 1.5. Societat del Coneixement.

% col·legiats que treballen en algun dels àmbits de la Societat del Coneixement, Catalunya, 2013



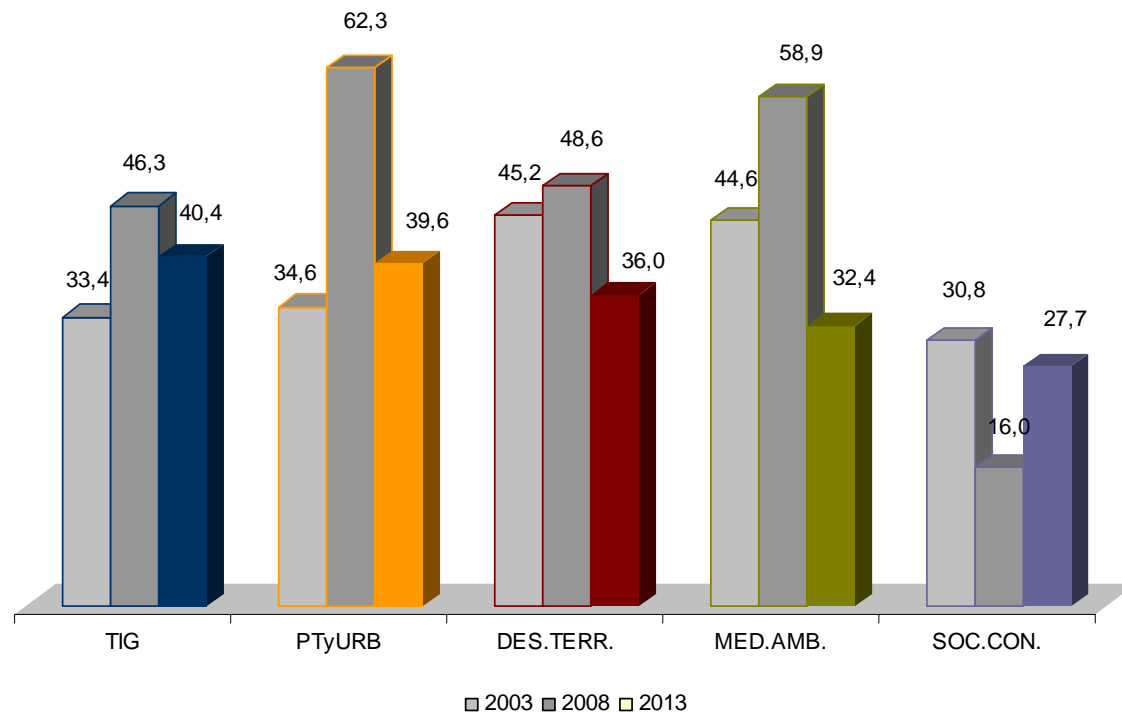
- *Ensenyament Universitari*
- *Formació no reglada*
- *Treballs editorials*
- *Ensenyament Secundari*
- *Altres (Educació primària, investigació, formació empreses,...)*

NOTA: cada columna agrupa al % de col·legiats que han afirmat treballar en almenys un projecte inclòs en algun dels àmbits de treball .

Font: III Informe Perfils Professionals de la *Geografia* (2013)

## Sortides Professionals 2.0. Dades Generals.

Evolució % Colegiados que trabajan en "Ámbitos de trabajo" de la G<sup>a</sup>. España, 2003-2013



- *No dades territorialitzades en anteriors informes (2003 i 2008)*

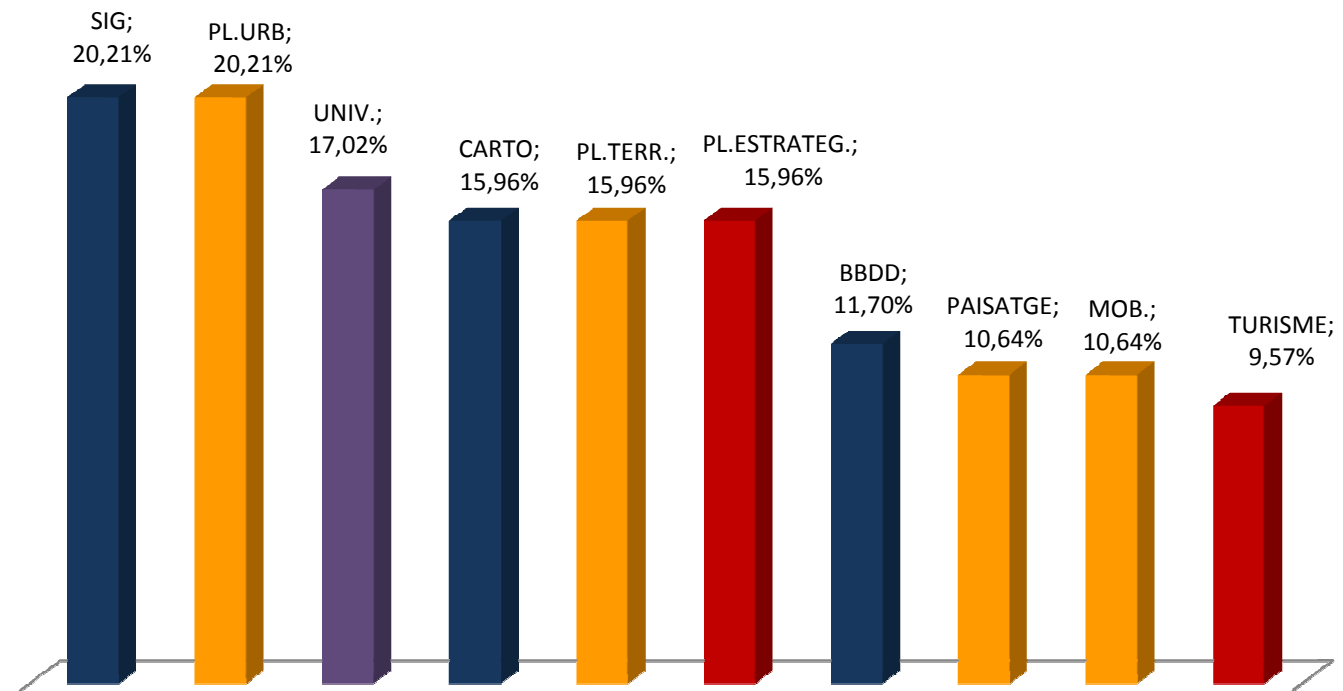
NOTA: cada columna grupa al % de colegiados que ha afirmado trabajar en al menos un proyecto de los incluidos en cada "ámbito de trabajo".

Font: III Informe Perfiles Profesionales de la *Geografía* (2013)

## Sortides Professionals 2.1. Principals filons d'ocupació.

- No apareix cap sector de l'àmbit del Medi Ambient en el rànquing.
- Mentre que a nivell de l'estat predomina l'àmbit de les TIG (SIG, Carto, BBDD) a Catalunya predomina sector SIG, Planejament Urbà i Ensenyament Universitari.
- Mobilitat com a sector diferenciat de la resta de l'Estat, en detriment dels EIA.

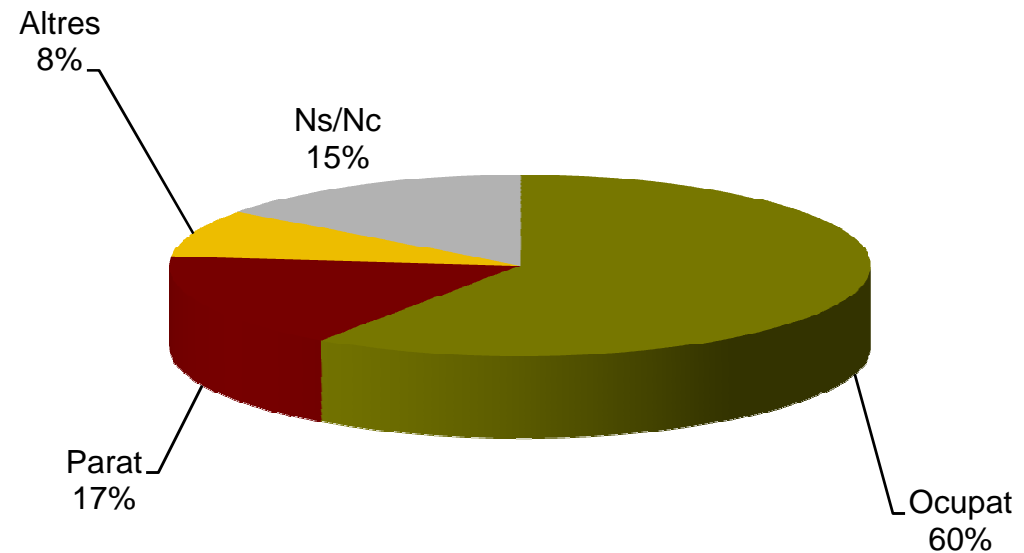
Majors generadors de lloc de treball en l'actualitat, segons sectors. Catalunya, 2013



NOTA: cada columna agrupa al % de col·legiats que han afirmat treballar en almenys un projecte inclòs en algun dels àmbits de treball .

## Exercici de la Professi3 3.1. Situaci3 laboral

Situaci3 laboral dels col·legiats a Catalunya, 2013

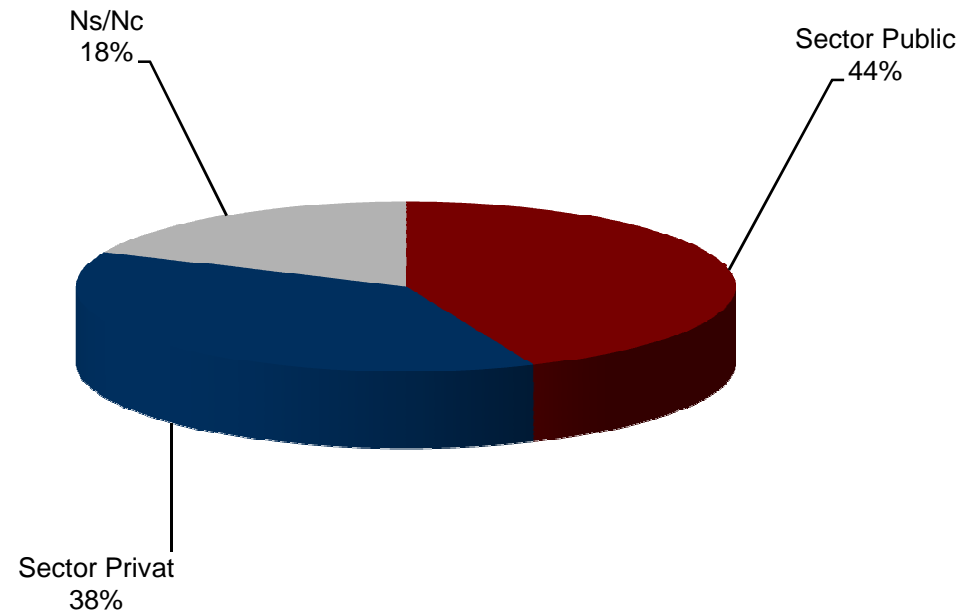


- Altres (Freelance, aut3nom, cursant M3ster o Doctorat, Ocupat en altres sectors...)

Font: III Informe Perfils Professionals de la *Geografia* (2013)

## Exercici de la Professi3 3.2. Lloc de treball

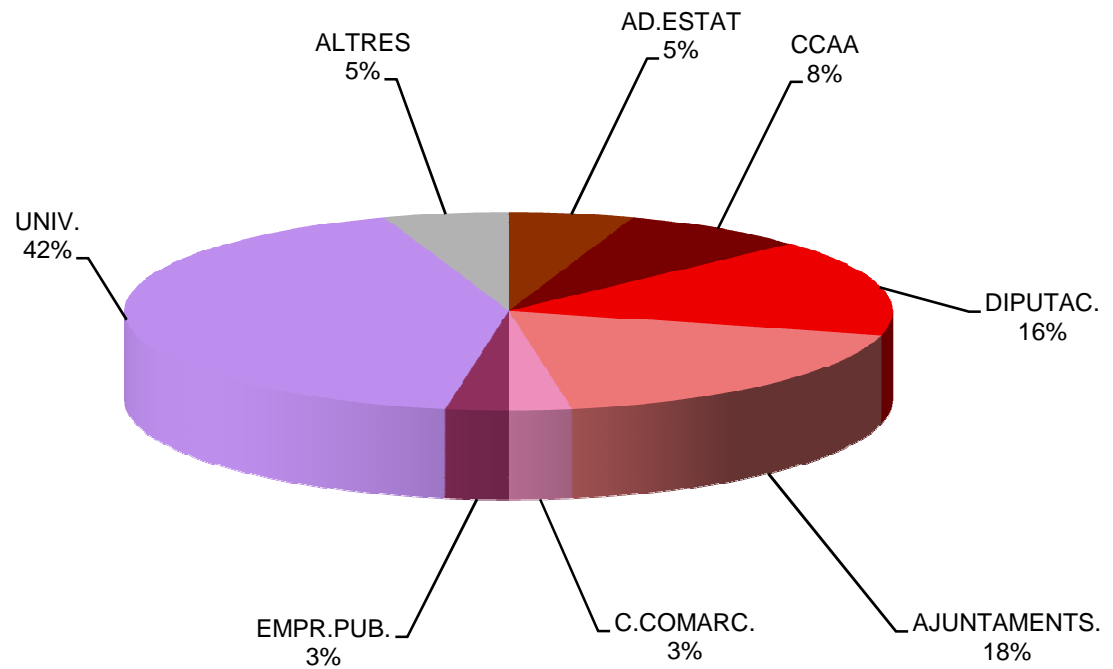
### Lloc de treball dels col·legiats de Catalunya, 2013



Font: III Informe Perfils Professionals de la *Geografia* (2013)

## Exercici de la Professi3 3.2. Lloc de treball

### Lloc de treball al sector p3blic dels col·legiats a Catalunya, 2013



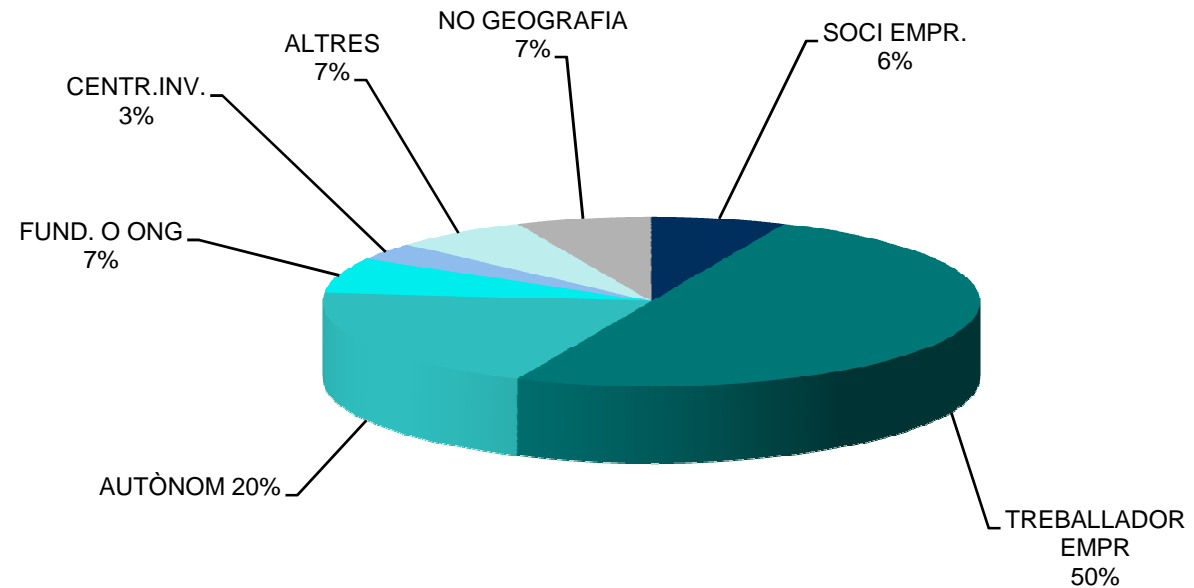
- Altres (Fundacions)

Font: III Informe Perfils Professionals de la *Geografia* (2013)



## Exercici de la Professi3 3.2. Lloc de treball

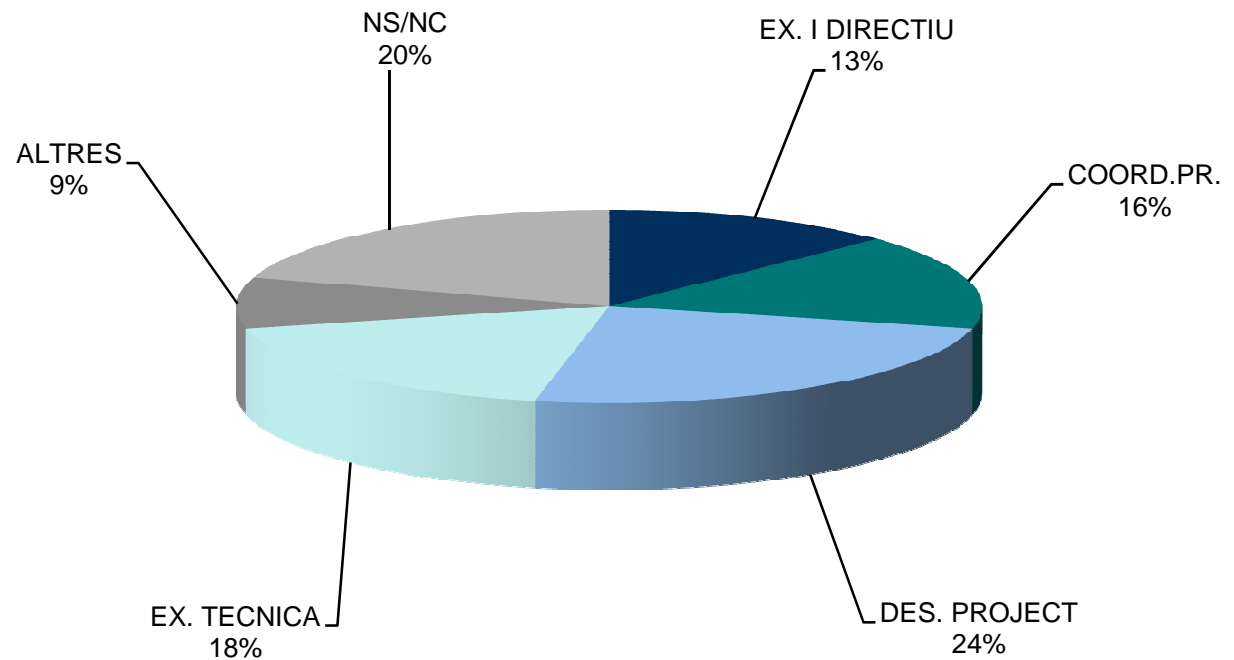
### Lloc de treball al sector privat dels col·legiats a Catalunya, 2013



Font: III Informe Perfils Professionals de la *Geografia* (2013)

## Exercici de la Professi3.3. Responsabilitat principal.

### Responsabilitat en l'exerici de la professi3 de Catalunya, 2013



Font: III Informe Perfils Professionals de la *Geografia* (2013)



COL·LEGI DE GEÒGRAFS

---

# III INFORME PERFIS PROFESSIONALS DE LA GEOGRAFIA A CATALUNYA

---

DELEGACIÓ DEL COL·LEGI DE GEÒGRAFS DE CATALUNYA  
ASSOCIACIÓ DE GEÒGRAFS PROFESSIONALS DE CATALUNYA

Carrer de Muntaner, 81, 6è 1a  
08011 Barcelona  
Telèfon i fax: 93 481 50 73  
[informacio@geografs.org](mailto:informacio@geografs.org)